

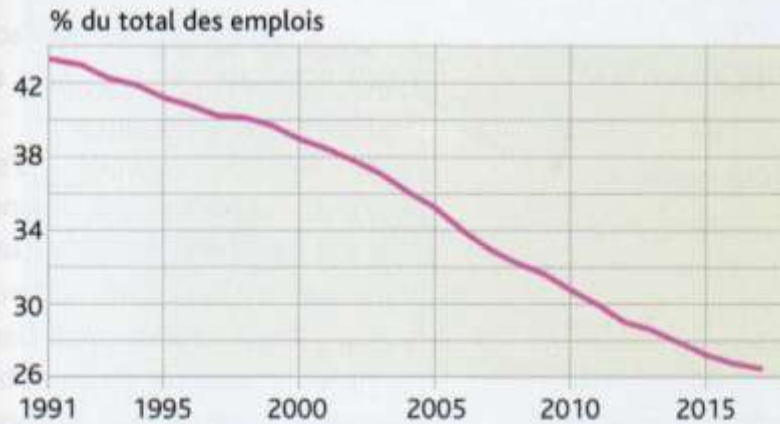
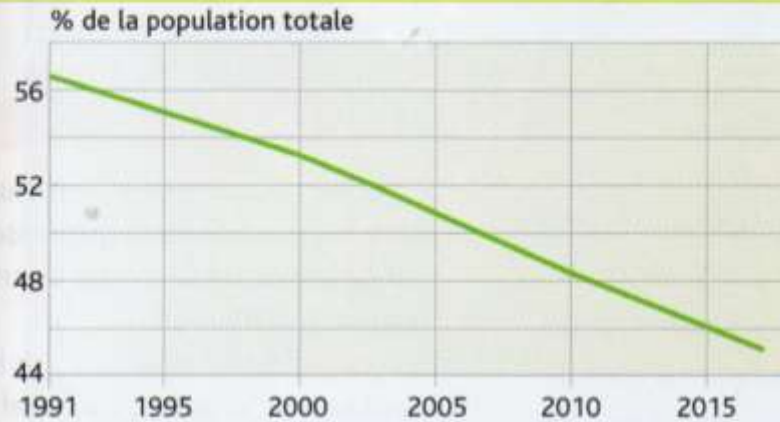
1 stmg2
mise à jour
28 05 2021

**Les espaces
ruraux aux
fonctionnalités
de plus en plus
diversifiées.**

A L'activité agricole prédomine encore dans les espaces ruraux

1-Le déclin des populations rurales s'accélère

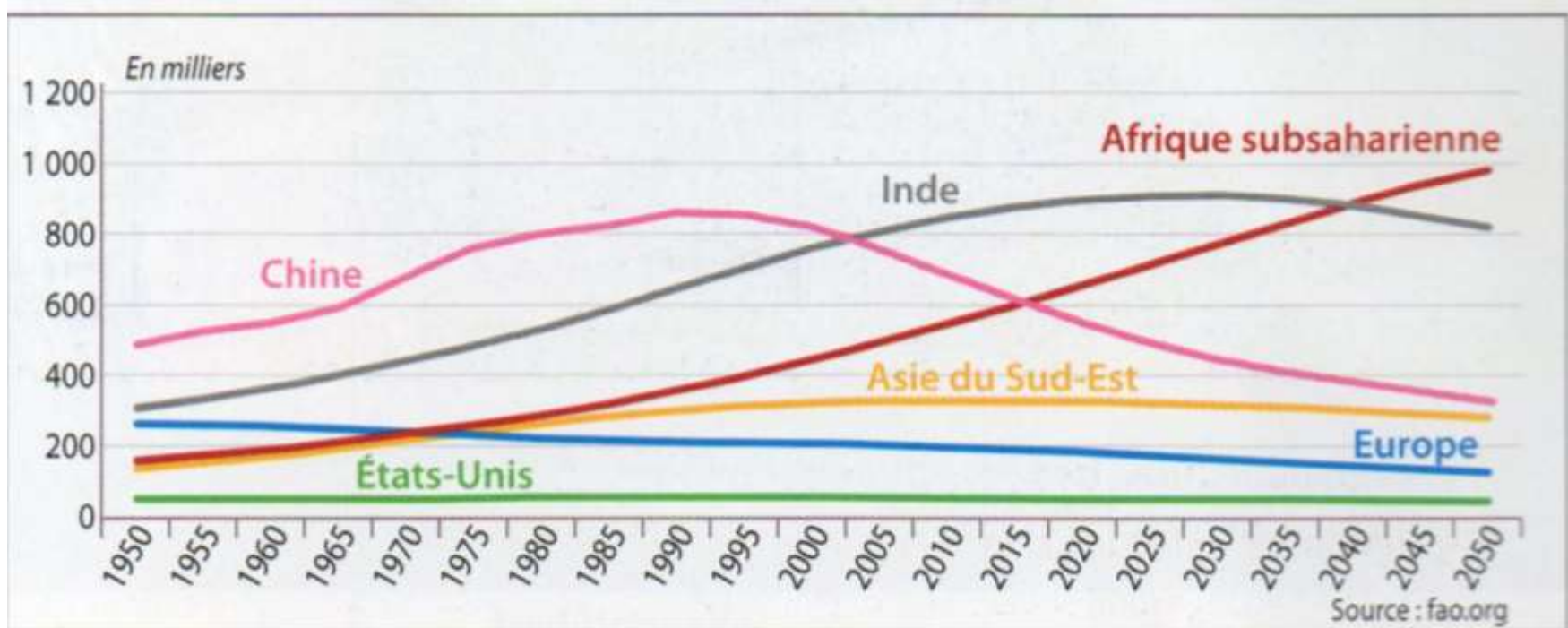
1 Part de la population rurale dans le monde (1991-2017)



Source : Banque mondiale, 2017.

Part des agriculteurs dans le monde





5 ▶ Les contrastes de l'évolution de la population rurale dans le monde

2-Des espaces ruraux à l'identité difficiles à définir, entre unité et diversité



Livre p 247 N°
3

1 ► L'espace rural, des paysages caractéristiques

Paysage rural à l'est de la Chine.

Derrière ce paysage rural chinois se remarquent des caractéristiques paysagères communes à tous les espaces ruraux sur la planète : un habitat éparé, des terres cultivées, un cours d'eau, des zones boisées...

2 ► Les ambiguïtés d'une définition

La notion est floue : [...] on définit toujours d'abord la ville, la campagne se définit par défaut : c'est ce qui reste quand on en a soustrait l'espace urbain. Or, comme la définition de la ville elle-même varie beaucoup d'un pays à l'autre, et parfois d'une administration à l'autre, celle de la campagne est également à géométrie variable. En France, par exemple, appartiennent à la campagne les communes de moins de 2 000 habitants agglomérés, sauf si elles sont rattachées à une unité urbaine. Ailleurs, la limite supérieure admise pour que la population d'une commune reste rurale oscille généralement entre 1 000 et 10 000, mais elle peut s'abaisser à 200 (Scandinavie) ou, au contraire monter à 20 000 ou même 50 000 (Japon). Certains pays ajoutent à ce critère de population totale, une densité maximale, un pourcentage minimum d'agriculteurs, etc. ; d'autres définissent même la ville sur de stricts critères administratifs.

La question se complique encore, du moins dans les pays occidentaux, avec l'homogénéisation des territoires qui tend à faire disparaître l'opposition classique ville/cam-

pagne. [...] Dans ces conditions on peut se demander si la notion d'espace rural a encore un sens. Oui, à condition d'en donner une définition soit qualitative, soit quantitative mais relative.

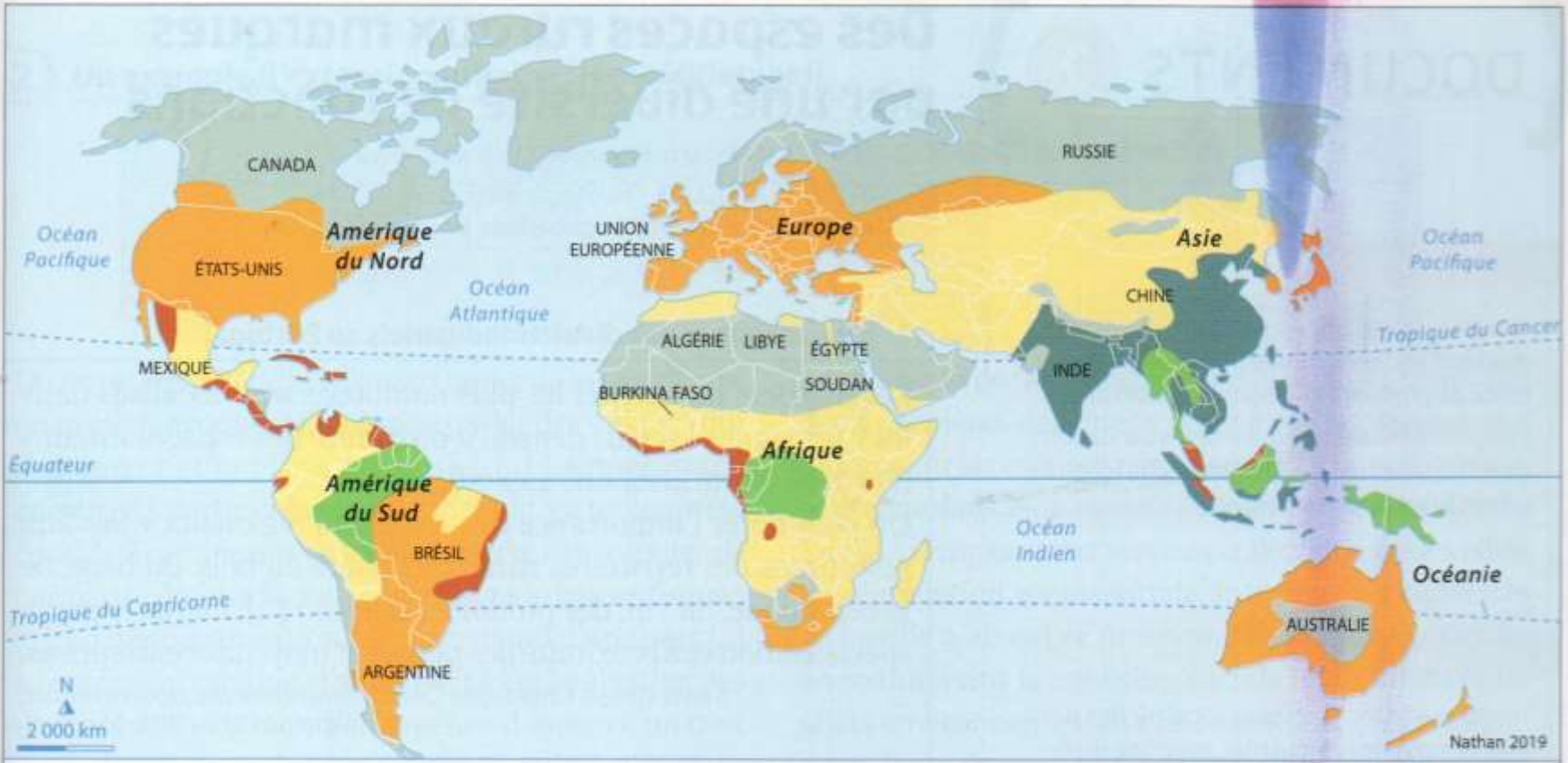
Une définition qualitative peut s'appuyer sur trois critères essentiels. Premier critère, la densité : faible densité relative non seulement d'habitants, mais également de constructions, d'emplois, d'équipements, de commerces, de services, de voies de communication et, plus généralement d'interconnexions. Second critère, le paysage : est rural un espace qui se caractérise par la prédominance de formations végétales dites « naturelles » (en réalité souvent fortement transformées par les sociétés humaines) : forêts, prairies, pacages, cultures, friches, steppe, désert, etc. Troisième critère, est rural un espace où les activités agricoles tiennent une place relativement importante, sinon en terme d'emploi, du moins par les surfaces qu'elles occupent.

Robert Chapuis, *Espace rural*, hypergeo.eu, consulté en 2019.



1 ► Vignoble de Chablis (Côte-d'or)

3 Les espaces se spécialisent avec la mondialisation des échanges.



I. Mise en valeur agricole marginale

□ Déserts, hautes montagnes, régions froides : agriculture ou élevage très ponctuels

□ Forêts denses tropicales : agriculture vivrière très ponctuelle

II. Agricultures vivrières

□ Polycultures familiales ou élevage extensif

□ Rizicultures intensives : régions de la révolution verte

III. Agricultures productivistes

□ Grandes plantations tropicales exportatrices : café, cacao, agrumes, bananes...

□ Agriculture moderne de marché : céréales, élevage, cultures spécialisées (légumes, arbres fruitiers, vignes, fleurs)

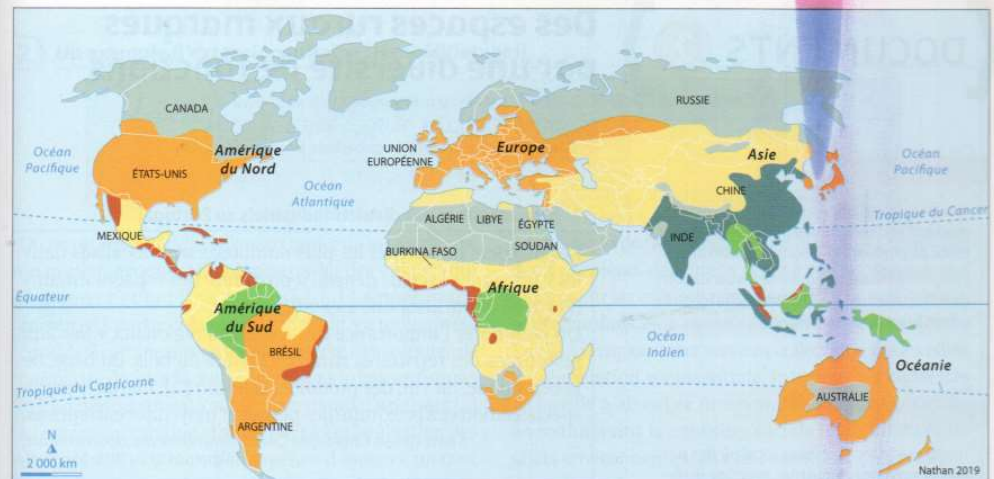
Les systèmes agricoles dans le monde

Les agricultures intensives et commerciales

2 Un feedlot, un élevage intensif aux États-Unis



À Lubbock (Texas), le *feedlot* s'est installé pour les conditions climatiques favorables en hiver, mais aussi pour avoir une superficie suffisante pour faire engraisser 50 000 bovins et stocker leur alimentation. En été, chaque enclos est équipé d'un ou de deux brumisateurs d'eau pour la poussière et la chaleur excessive.



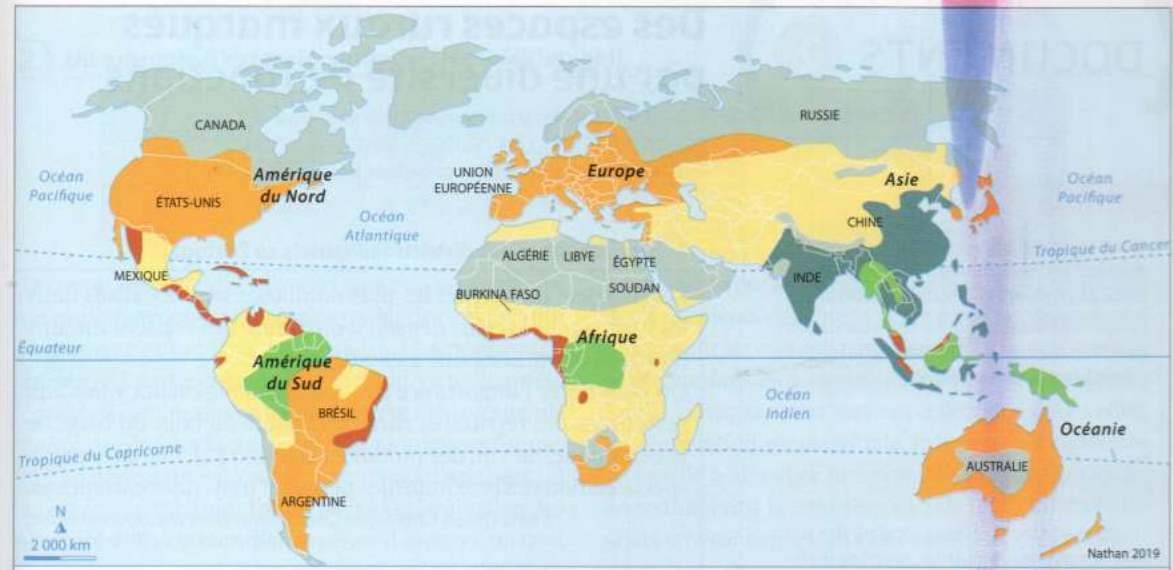
I. Mise en valeur agricole marginale	II. Agricultures vivrières	III. Agricultures productivistes
<ul style="list-style-type: none"> Déserts, hautes montagnes, régions froides : agriculture ou élevage très ponctuels Forêts denses tropicales : agriculture vivrière très ponctuelle 	<ul style="list-style-type: none"> Polycultures familiales ou élevage extensif Rizicultures intensives : régions de la révolution verte 	<ul style="list-style-type: none"> Grandes plantations tropicales exportatrices : café, cacao, agrumes, bananes... Agriculture moderne de marché : céréales, élevage, cultures spécialisées (légumes, arbres fruitiers, vignes, fleurs)

3 Les modèles agricoles dans le monde

L'agriculture vivrière



5 Un potager au Burkina Faso
 L'agriculture vivrière destinée à l'alimentation locale adopte des techniques largement manuelles. L'agriculteur a ici protégé son potager du vent et des animaux.



I. Mise en valeur agricole marginale	II. Agricultures vivrières	III. Agricultures productivistes
Déserts, hautes montagnes, régions froides : agriculture ou élevage très ponctuels	Polycultures familiales ou élevage extensif	Grandes plantations tropicales exportatrices : café, cacao, agrumes, bananes...
Forêts denses tropicales : agriculture vivrière très ponctuelle	Rizicultures intensives : régions de la révolution verte	Agriculture moderne de marché : céréales, élevage, cultures spécialisées (légumes, arbres fruitiers, vignes, fleurs)

3 Les modèles agricoles dans le monde



4

La riziculture intensive au Burkina Faso

Le riz occupe la quatrième place des céréales cultivées au Burkina Faso. Sa culture s'est intensifiée avec le SRI (système de riziculture irriguée), technique mise au point à Madagascar dans les années 1980. Développée par l'Alliance pour une révolution verte en Afrique, elle permet d'augmenter les rendements de façon naturelle en repiquant un par un les plants jeunes au bout de 8 jours au lieu de 30, et en asséchant la rizière régulièrement.

4-Des agricultures sous influence des états et des firmes

3 Une agriculture subventionnée

Au nom de la protection des agriculteurs et de la sécurité alimentaire, les politiques nationales d'aide à l'agriculture perturbent le jeu normal du marché. [...] La Chine, le Japon, la Corée [du Sud], l'Indonésie et les Philippines protègent leurs producteurs de riz. Chine et États-Unis font de même pour leurs planteurs de maïs. Pour la production de blé, ce sont plutôt les Européens et les Chinois. Le secteur bovin fait l'objet d'une attention particulière en Europe, au Japon, en Corée [du Sud] et au Brésil [...].

Pour se faire une idée encore plus précise du basculement qui s'est opéré, il suffit de savoir que dans les années 1990, l'Union européenne, les États-Unis et le Japon représentaient à eux seuls 75 % des montants

mondiaux d'aides à l'agriculture. Aujourd'hui, leur part, se situe respectivement à 18 %, 13 % et 7 %. Parallèlement, la Chine est passée de moins de 4 % du total à 39 % aujourd'hui. Dans la quasi-totalité des pays étudiés, les soutiens prennent la forme de transferts financiers directement auprès des agriculteurs, *via* [...] un soutien des prix de marché au niveau domestique. Le soutien aux agriculteurs représente les trois quarts des aides. En moyenne, rapporté aux revenus des agriculteurs, ces aides s'élevaient à 16 % en 2016 pour les pays de l'OCDE, soit 508 milliards de dollars (460 milliards d'euros). Pour les pays émergents et en développement, le pourcentage est de 14 %.

Richard Hiault, *Les Échos*, 21 juin 2017.

B Des menaces pèsent sur les espaces ruraux mondiaux

périurbanisation rurbanisation

1 La pression foncière des villes s'accroît



4 ▶ Le périurbain, des fonctions autres que résidentielles : la périphérie de Reims (France)

Livre p 248 et 249

1 La pointe nord de la ville de Belœil (Canada)



Radio Canada/Google Earth.

3 Lavasa, une ville au milieu de l'espace rural indien de Pune



Lavasa est un projet de 30 milliards de dollars porté par l'industriel milliardaire Ajit Gulabchand. Il s'agit de construire une ville totalement privée en confisquant les terres des populations locales depuis l'année 2000. En 2018, seule une partie du projet a été réalisée.

2 Grignotage des espaces agricoles et accaparement des terres

de riz en trente ans.



2 Un livre évoque l'urbanisation du territoire

La Tentation du bitume,
É. Hamelin et O. Ramezin,
Rue de l'Échiquier, 2012.

2 Une urbanisation galopante

La vente de terrains destinés à l'urbanisation repart à la hausse depuis deux ans, menaçant la surface agricole en France, s'est alarmée mardi la Fédération nationale des Safer, sociétés d'aménagement de l'espace rural. « En 2016, le nombre de ventes de biens en vue de l'extension des villes, des bourgs et des infrastructures, a bondi de 22 %, et les surfaces correspondantes de 24 % », indique dans un rapport publié mardi la fédération de ces sociétés sans but lucratif, qui ont pour but de faciliter la mise en culture des terres et l'établissement des agriculteurs [...]. « Il est probable que le rythme actuel de l'artificialisation (la bétonisation [...]) soit de 50 000 à 60 000 hectares par an, comme au début des années 2000 », alerte ce rapport, qui craint la destruction de l'équivalent de la surface agricole d'un département tous

les 5 à 6 ans. « On a déjà perdu 2,5 millions d'hectares par l'urbanisation entre 1960 et 2010 et on pourrait en perdre autant d'ici 2060, c'est-à-dire qu'on va réduire de 8 à 9 % la surface agricole française », s'alarme Robert Levesque, directeur du bureau d'études auteur du rapport. Il souligne qu'en périphérie des villes, les zones urbanisées « sont souvent les terres les meilleures » : « les villes, souvent, se sont installées en régions fertiles et, donc, on urbanise les régions fertiles », poursuit-il. « En région parisienne, on a installé Disney, Roissy, le Bourget et on veut étendre aussi le Grand Paris sur les terres les plus fertiles, [...] ce sont les meilleures terres agricoles d'Europe », déplore-t-il.

Le Figaro Immobilier, AFP Agence, 31 mai 2017.

L'accaparement des terres dans le monde

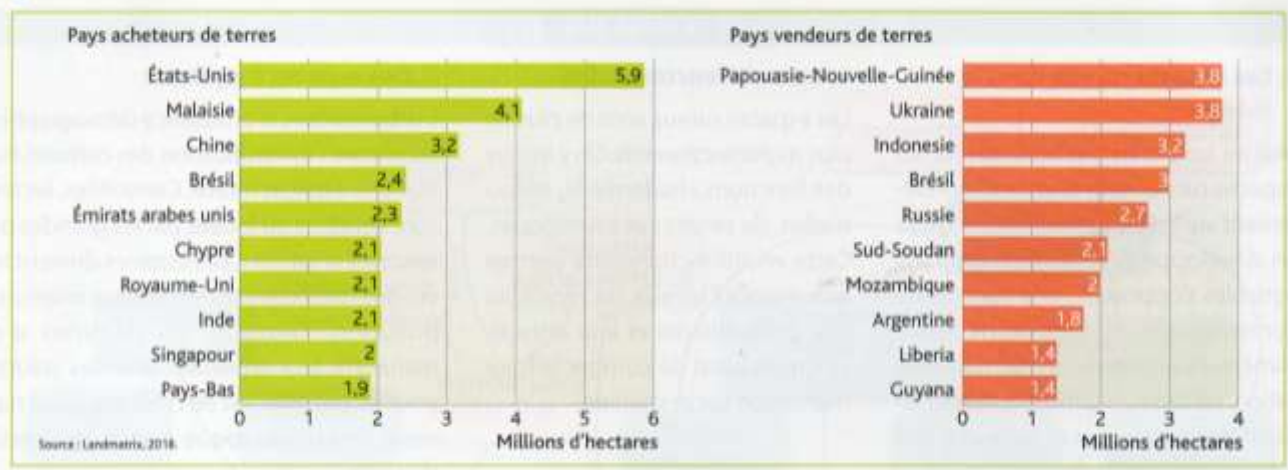
Carte animée



fonds souverains

1 Acheteurs et vendeurs de terres (landgrabbing)

landgrabbing 'agrocarburants



3-La pollution et dégradation des milieux ruraux gagne le SUD

intrants

fronts pionniers agricoles



1 Pulvérisation d'un produit de traitement dans une rizière au Pendjab (nord de l'Inde)

manuels (t destinée a plus compe

2 Un front pionnier en Amazonie



La déforestation au Brésil, qui compte la plus vaste surface amazonienne du continent américain, s'est accrue de 13,72 % entre août 2017 et juillet 2018, selon des données publiées par l'Institut brésilien d'études géographiques, un organisme gouvernemental. C'est l'équivalent d'un million de terrains de football perdus en une seule année, estime l'organisation écologiste Greenpeace. [...] Depuis 1970, elle a perdu 18 % de sa superficie (couvrant actuellement 5,5 millions km²). Le Brésil a enregistré une baisse progressive de la déforestation entre 2004 et 2012, grâce notamment aux moyens de contrôle gouvernementaux. [...]

3 Conflits d'usage aux Philippines



Palawan, dans l'archipel des Philippines, abrite la majorité de la couverture forestière du pays. Un violent conflit oppose les bûcherons pratiquant l'abattage illégal et une milice nommée le PNNT¹, qui défend les forêts de l'île. Elle patrouille dans les forêts et neutralise directement les bûcherons. En 20 ans, environ 700 tronçonneuses ont été confisquées, parfois au prix du sang. Le capitaine Ruben Arzaga en est l'exemple. Il a été abattu d'une balle dans la tête en septembre dernier. [...]. Depuis 2012, douze militants du PNNT ont été assassinés.

D'après France Info, 11 décembre 2017.

4 Recomposition sociale et fragmentation sociale s'amplifient

néoruraux Gated communities **déprise**
agropastorale.

En Californie, non loin de Los Angeles, Leisure Village est une communauté exclusivement réservée aux personnes âgées. Les services et les commerces sont tous localisés à la porte principale, où se situe également un centre médical spécialisé dans le traitement des maladies d'Alzheimer et de Parkinson. Comarillo Springs s'étend autour de son golf privé. Le petit centre commercial rassemble quelques services de base (photographie ci-contre).



3 Les gated communities, une ségrégation socio-spatiale périurbaine ?



1 Le bourg de Château-Chinon dans le Morvan (Nièvre)

2 Des espaces ruraux qui se dépeuplent

À Château-Chinon (Nièvre), Morgane Espire et Jérémy Gauthier font partie des rares jeunes actifs de la ville. Elle est journaliste et lui, chauffeur de taxi. Ils ont respectivement 22 et 23 ans et viennent d'avoir un enfant. Mais après quatre années passées ici, ils hésitent à s'en aller. « Il y a des soirs où on s'ennuie », avoue le jeune homme. La jeune femme pointe également le manque de commerces. Comme la plupart des communes de la Nièvre, Château-Chinon perd chaque année des habitants. Selon le dernier recensement de l'Insee, 2 001 personnes¹ y vivent, soit 97 de moins qu'il y a cinq ans. La baisse est continue depuis bientôt trente ans.

Déficit de médecins, taux de chômage à 19 % et manque de services de proximité... Évelyne Didier, la libraire, a vu la population évoluer et ses clients, tout doucement, quitter la ville. Alors, pour inverser la tendance et ne pas en faire une fatalité, le maire de la ville se veut pragmatique. « Les jeunes couples, pour les faire venir, il faut du travail, il faut de l'emploi. [...] Des jeunes retraités pourraient venir s'installer ici étant donné que l'immobilier n'est pas cher », analyse ainsi Jean-Jacques Pic. Selon le dernier recensement, la Nièvre est le département de Bourgogne-Franche-Comté qui a perdu le plus d'habitants entre 2011 et 2016.

« Nièvre : Château-Chinon a perdu 500 habitants en 25 ans », France 3 Bourgogne-Franche-Comté, 28 décembre 2018.

1. Le seuil retenu par l'INSEE pour définir une ville est de 2 000 habitants agglomérés au centre.

C – Les espaces ruraux deviennent multifonctionnels

1- Une vocation résidentielle croissante

1 L'extension des villes dans l'espace périurbain.



1

La périurbanisation aux Philippines

L'activité agricole recule mais peut s'adapter



. Une exploitation maraîchère ouverte aux salariés des bureaux mitoyens a été aménagée dans le cadre d'une opération tertiaire près de Lyon

Par [Vincent Charbonnier](#) Les Echos <https://www.lesechos.fr/pme-regions/auvergne-rhone-alpes/un-promoteur-lyonnais-cree-un-parc-maraicher-dentreprise-a-limonest-1132583> Publié le 18 sept. 2019 à 11h29

Jardiner pendant la pause déjeuner. Apprendre à faire pousser des tomates sur son balcon avec un maraîcher professionnel. Les salariés du Bois de Côtes pourront dès cet automne profiter de conseils avisés à proximité immédiate de leur lieu de travail à Limonest, dans l'Ouest lyonnais.

Le promoteur Marc Pigeroulet, architecte de formation, a eu l'idée de créer un parc maraîcher périurbain à l'intérieur de ce site forestier classé de deux hectares qui jouxte un immeuble de bureaux de 6.500 mètres carrés qu'il a réalisé. Une opération d'un montant total de 13 millions. Une surface potagère de 2.500 mètres carrés en permaculture a été aménagée. Elle sera exploitée par Justin Bouvard, maraîcher spécialisé en [agroforesterie](#) et agro-écologie. Son rôle sera d'animer un potager pédagogique, de vendre sa production tout en entretenant les espaces verts alentour.

2- Une diversification industrielle ancienne et renouvelée

L'industrie à la campagne des pays du Sud et du Nord



Le Parc d'activités La Commune Sud se trouve au sein du chef-lieu Delémont, dans le canton du Jura, en Suisse. Le Parc d'activités La Commune Sud est le plus important et le plus grand du Jura.

<https://parcsdactivites.com/parcs-d-activites/parc-d-activites-la-commune-sud-jura-suisse>



1 Des femmes cherchant de l'or dans les débris de la mine de Tiébélé au Burkina Faso

« Si l'activité de creuseur est réservée aux hommes, les femmes participent aussi à l'activité minière, en plus de la gestion de la vie de famille. Elles sont généralement cantonnées à un travail de surface, notamment le tri ou le concassage des roches remontées des galeries. »

Joseph Bohbot, « L'orpalage au Burkina Faso : une dubaine économique pour les populations, aux conséquences sociales et environnementales mal maîtrisées », *EchoGéo*, n° 42, 2017.

Des activités industrielles dans l'espace périurbain au Nord



5 ► Industrie textile dans la vallée de San Andrés au Salvador

Dans beaucoup de pays d'Amérique centrale, les industries de type « maquiladoras* » se développent depuis les années 1990 et fournissent des emplois aux ruraux, notamment aux femmes des espaces voisins.





1 ► La région du Chianti, un paysage de renommée mondiale

Du fait de ses paysages remarquables, le Chianti a développé un agriturismo* reposant sur le vin, l'huile d'olive et l'artisanat. Les touristes qui résident dans cette ferme-auberge peuvent admirer les tours de la cité médiévale de San Gimignano et se rendre en une heure à Sienne ou à Florence, toutes trois inscrites au Patrimoine mondial de l'UNESCO.

2 ► L'agriturismo, un tourisme rural

Instauré par les familles de l'aristocratie terrienne de Toscane, *l'agriturismo* désigne une forme de tourisme dans laquelle les prestations offertes sont en lien avec l'exploitation agricole : fermes-auberges, tables d'hôtes, étapes de circuits gastronomiques.

L'offre agritouristique est concentrée dans le Trentin, la Vénétie et surtout la Toscane, où les liens entre valorisation touristique, paysages agraires et produits du terroir demeurent les plus étroits.

Encadré par diverses législations, l'agritourisme est souvent présenté comme un élément fondamental de la diversification des activités agricoles et de la revalorisation de l'économie rurale, mais il ne saurait être considéré comme un remède unique à la crise du monde agricole.

Aurélien Delpirou,
Stéphane Mourlane,
Atlas de l'Italie contemporaine,
© éd. Autrement, 2011.