

Étudier les divisions politiques du monde : les frontières

Quelle définition de la frontière vous suggère ce document? Et vos connaissances personnelles?
Quels pays aux frontières bouleversées pourrait de nos jours substituer à l'Ukraine en 2021?



Voyez vous des liens avec l'Hist, la Géo , les Sc Po ou la Géopolitique?

Activité proposée

Groupe 2 à 3 élèves maximum

Comprendre la nature multiple des frontières, à différentes échelles, entre renforcement ou effacement...

Chez vous individuellement consultez ce **corpus documentaire** et listez les **enjeux soulevés par les frontières actuelles**.

Quelques pistes ...

*Les frontières sont elles anciennes ou récentes ?
Que disent l'histoire et l'actualité?
Doc 1 2 6 9 et 17 à 19*

Quelles formes de contrôles? Une barrière infranchissable et matérialisée? Doc.5 à11 et 18 à 20

*Quelles types délimitations ont été tracées par les hommes sur la planète?
Quelles en sont les matérialisations géographiques et sont-elles évidentes? Q 3 13 17 23 et 28 en particulier*

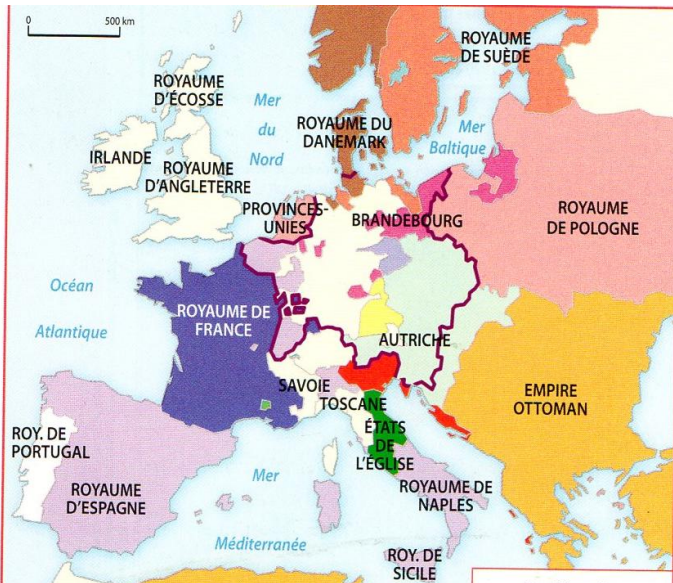
*Des frontières qui unissent?
Doc 12; 14; 16 ; 23; 24 , 27 29
?*

Étudier les divisions politiques du monde : les frontières

4 Une première définition de la frontière

Frontière: voici un mot dont l'utilisation recouvre des significations multiples. Dans l'acceptation la plus large, le terme vise toute forme de séparation entre des espaces et, de façon métaphorique, tout type de coupure, spatiale ou non, y compris dans le royaume de l'imaginaire [...] Au sens le plus restreint, celui du droit international, la frontière est une ligne, juridiquement construite, qui sépare deux ou plusieurs États souverains, ou un État d'un espace international, ce qui est le cas de la mer territoriale. C'est dire qu'elle est intimement liée à l'existence de l'État et qu'il n'y a pas de frontière sans État.

Serge Sur, « Lignes et frontières, tout bouge », *Questions internationales*, mai-août 2016.



L'Europe après les traités de Westphalie, 1648

Les traités de Westphalie signés en octobre 1648 mettent fin à la guerre de Trente Ans (qui a impliqué l'ensemble des puissances du continent dans le conflit entre le Saint-Empire romain germanique et ses États allemands protestants en rébellion) et à la guerre de Quatre-Vingts Ans (opposant les Provinces-Unies révoltées à la monarchie espagnole). Ils ont profondément modifié les équilibres politique et religieux en Europe et dans le Saint-Empire et ont fondé le « système westphalien », un système où les États souverains sont considérés comme les acteurs de référence des relations internationales.

Source : Atelier de cartographie de Sciences Po, 2010.

3 Les frontières internationales dans le monde



252 000 km de frontières internationales terrestres
319 dyades terrestres



Pays comptant le plus de dyades : Chine et Russie (14 chacun)



1 seule dyade pour le Lesotho, enclavé en Afrique du Sud

Environ 28 000 kilomètres de frontières apparus depuis 1991



5 La question frontalière en 2018

Sur terre	Sur mer
— Dyades, lignes frontalières entre États Passages maritimes, soumis au contrôle des puissances maritimes
— Frontières dures, barrières continues	■ Zones économiques exclusives (ZEE)
..... Frontières dures, barrières discontinues	
— Frontières chaudes, lignes de front	

2 La réaffirmation des frontières nationales

« Dans un monde d'États souverains, on relève une réaffirmation des frontières.

Celle-ci peut emprunter des voies légales autorisant la poursuite des opérations de délimitation sur la carte et de démarcation sur le terrain.


C'est l'objectif du Programme Frontières de l'Union africaine : encourager les États à régler leurs frontières et à les rendre visibles pour en faire des interfaces efficaces. La démarcation peut recourir à des technologies censées élever le niveau, ou du moins sa perception, de sécurité.

La scène frontalière est devenue un marché rentable pour les industries de la sécurité (États-Unis, Israël, Inde). Un corollaire en est la territorialisation des océans, en Arctique, dans les zones économiques exclusives riches en hydrocarbures ou en ressources halieutiques. [...]

Un troisième vecteur de réaffirmation contradictoire des frontières est leur remise en cause. Outre la longue liste des territoires disputés, pouvant être invoqués, selon les circonstances, par la partie frustrée, les tensions présentes les plus sérieuses sont les menaces transfrontalières (Moyen-Orient, Afrique), la violation de frontières agréées (Europe) et l'instrumentalisation des héritages de 1945-1953 (péninsule coréenne). »

Michel Foucher, géographe, diplomate et essayiste, *Le Retour des frontières*, © CNRS Éditions, 2016

Source : d'après Stéphanie Rossier, université de Rennes, 2017.



5 La frontière entre le Maroc et l'Espagne
 Les enclaves espagnoles au Maroc juxtaposent l'UE et l'Afrique. Dans le cadre de l'espace Schengen, cette frontière est donc fortifiée pour empêcher les migrations irrégulières.

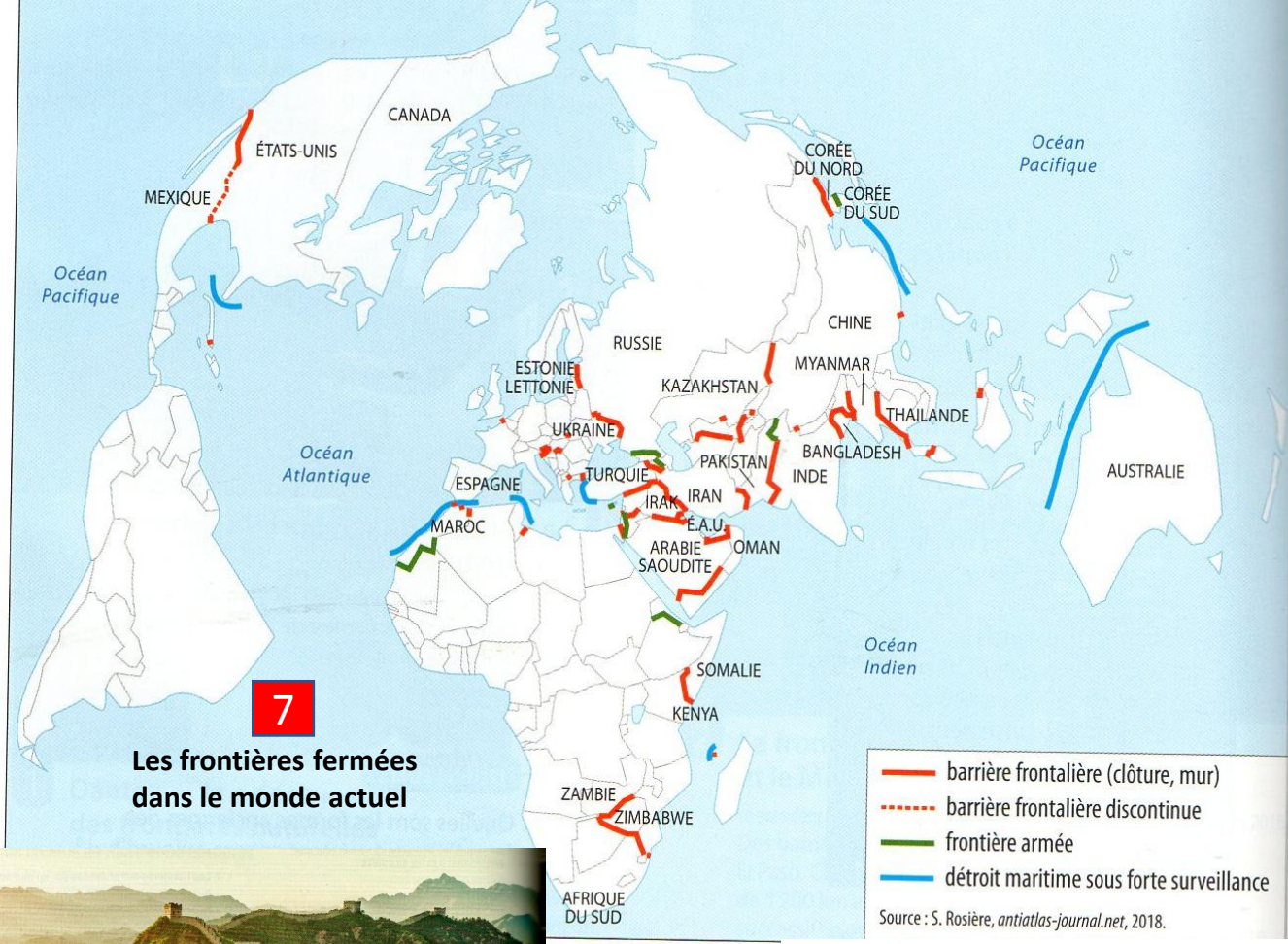
6 Vers un retour des frontières

La barrière frontalière apparaît comme un révélateur d'une volonté de contrôle généralisé des flux. Dès 1993, le gouvernement espagnol décide de construire une clôture à la frontière de ses *Présidions*¹ nord-africains (Ceuta et Melilla). Ainsi est discrètement lancé, moins de quatre ans après la chute du mur de Berlin, un mouvement qui affecte aujourd'hui l'essentiel de la planète. En effet, si Ceuta et Melilla ont pu un temps apparaître comme des cas à part, [...] ces murs aux enclaves de l'Union européenne sur le territoire africain fondaient plutôt une nouvelle norme.

[...] On trouvait là tous les ingrédients des dispositifs contemporains : défense de la souveraineté de l'État, lutte contre l'immigration clandestine, usage de technologies militaires, etc. Ce mouvement a demandé encore près d'une dizaine d'années avant de devenir plus visible avec la construction de nouveaux systèmes comparables dans trois pays-clés : États-Unis, Israël et Inde. Dans des contextes différents, les gouvernements de ces pays ont en effet considéré que la barrière frontalière était une partie de la solution à leurs problèmes, ce faisant ils ont donné une impulsion décisive à un mouvement qui affecte désormais le globe dans sa quasi-totalité.

D'après Stéphane Rosière, « Le développement des barrières frontalières, ou le paradoxe de la mondialisation », dans François Moullé, *Frontières*, 2017, p. 103-122.

1. Synonyme de possession territoriale.



9 Une frontière antique
La Grande muraille de Chine aujourd'hui
 Construite entre le III^e siècle avant J.-C. et le XVII^e siècle après J.-C., pour défendre la frontière nord de la Chine des incursions mongoles, cette structure reste visible sur 8 000 km (dont 6 000 km environ de murs, mais aussi de tranchées et de barrières naturelles).

7 Les frontières fermées dans le monde actuel

8 Les murs frontaliers interétatiques
65 murs internationaux dans le monde (contre 16 lors de la chute du mur de Berlin en 1989)
Plus longue barrière frontalière : 3 200 km entre l'Inde et le Bangladesh
Frontières les plus meurtrières : Méditerranée, États-Unis/Mexique et Inde/Bangladesh.

Les frontières ouvertes dans le monde
200 000 personnes par jour passent au seul poste frontière de Tijuana (entre les États-Unis et le Mexique).
1,7 million de travailleurs frontaliers dans l'Union européenne franchissent une frontière chaque jour.

Source : S. Rosière, *antiatlas-journal.net*, 2018.

Depuis la fin du xx^e siècle, les nouvelles formes de frontières utilisent la haute technologie.

Qu'elles soient visibles ou invisibles, les frontières font de plus en plus appel à la haute technologie, dans deux buts principaux : la sécurisation et la fluidité du passage. Ces *smart borders*, ou frontières intelligentes, sont connectées à de puissantes bases de données. Elles permettent de contrôler quasi instantanément les mobilités par reconnaissance faciale dans les aéroports ou les ports, et assurent ainsi une fluidité dans le passage de la frontière, tout en renforçant la sécurité. La haute technologie est aussi mise au service de la sécurisation de l'espace maritime et de ses frontières. Des systèmes de radars, d'ondes de surface et de satellites permettent la surveillance de ces frontières invisibles et à distance des populations.



9 bis frontière à l'aéroport de Lisbonne : une smart border

Le Portugal a été le premier État européen à mettre en place le programme *smart borders* de l'Union européenne dans l'aéroport de sa capitale en 2015.

10
11

La frontière Soudan/Soudan du Sud, objet de conflit

Le gel des frontières héritées de la colonisation¹, à l'exception de quelques ajustements de tracé, a fortement contribué à stabiliser la carte politique de l'Afrique au cours du dernier demi-siècle : celle-ci a moins changé que celle de l'Europe pendant la même période. La partition du Soudan constitue donc la première application en Afrique du principe du droit des peuples à disposer d'eux-mêmes. Après quatre décennies d'une rébellion qui a commencé en 1964 et un référendum favorable à plus de 99 % à l'indépendance, celle-ci a été proclamée à Juba le 9 juillet 2011. Le tracé de la frontière, dans une zone gorgée de pétrole, a suscité de nombreuses difficultés et le statut de régions frontalières n'est tou-

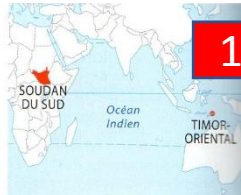
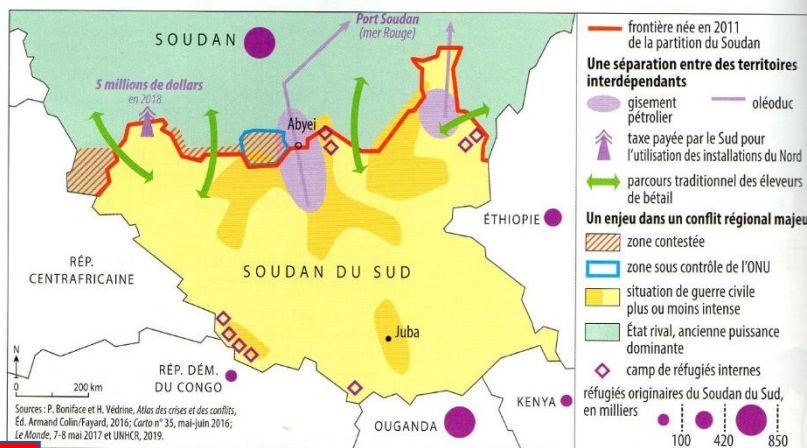
jours pas réglé, en dépit des accords qui prévoient des consultations populaires, car Khartoum (capitale du Soudan) n'est pas près d'abandonner ses périphéries du Sud riches en pétrole. La naissance du 193^e État membre de l'ONU a été accueillie avec inquiétude par certains États subsahariens, comme le Tchad, qui redoutent une contagion des dynamiques séparatistes. La remise en cause du *statu quo* territorial ouvre en effet la boîte de Pandore, car il existe d'autres aspirations à l'indépendance, notamment au Somaliland.

D'après R. Pourtier (dir.), *Géopolitique de l'Afrique et du Moyen-Orient*, Ed. Nathan, 2017.

1. L'Organisation des États Africains a imposé en 1964 la conservation des frontières tracées par les colonisateurs.

Depuis 1945, la création des frontières a connu une forte accélération : leur longueur totale avoisine désormais 250 000 km. Malgré le ralentissement du mouvement, le début du xx^e siècle a encore vu apparaître les frontières de deux nouveaux États, hors Europe : le Timor-Oriental (2002) et le Soudan du Sud (2011).


Quels sont les effets de ces frontières sur la stabilité de leur environnement régional ?



12

Une coopération frontalière

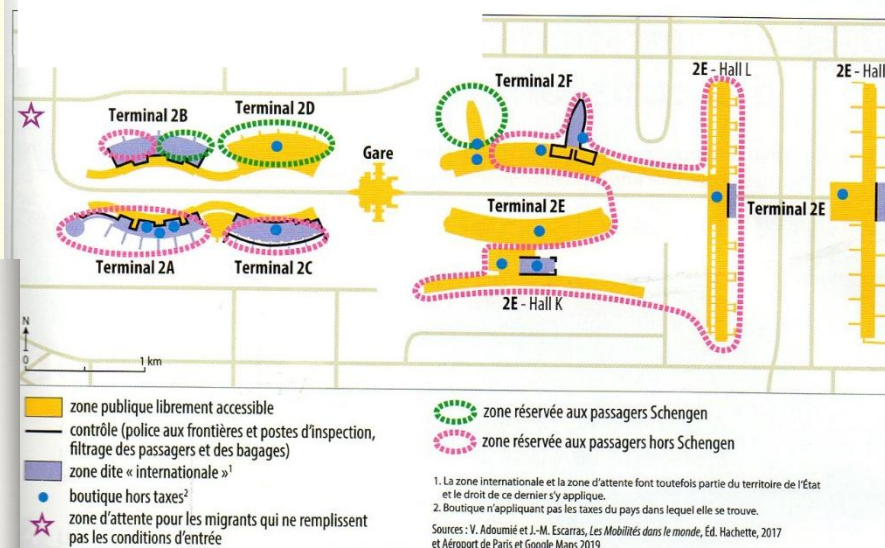
Le parc naturel transfrontalier du Grand Limpopo entre Afrique du Sud, Mozambique et Zimbabwe recouvre 35 000 km².



Le parc national Kruger, situé en Afrique du Sud, totalise plus de 400 km de frontières communes avec le Mozambique à l'Est et le Zimbabwe au Nord. Depuis dix ans, il forme avec le parc national Limpopo au Mozambique et le parc national Gonarezhou au Zimbabwe l'une des plus grandes réserves internationales d'animaux sauvages. [...] Une situation rendue possible avec la stabilisation politique et la normalisation des relations diplomatiques avec l'Afrique du Sud. Moins de vingt ans après la fin de l'apartheid et de la guerre civile au Mozambique, l'établissement d'un parc transfrontalier est un symbole. Même si les compétences du comité chargé de sa gestion restent limitées. Chaque pays garde en effet ses prérogatives et sa souveraineté sur son territoire.

Ce qui peut parfois poser problème. Par exemple pour protéger les animaux des braconniers. [...] Côté sud-africain, des patrouilles militaires doivent être mises en place pour surveiller les frontières internationales de la zone. Mais la création de patrouilles communes avec le Zimbabwe et le Mozambique n'est toujours pas à l'ordre du jour.

Jean-Louis Dell'Oro, « Grand Limpopo : un parc transfrontalier en construction », 25 juin 2010.



13

Les espaces de la frontière au sein de l'aéroport de Roissy (Terminal 2)

1. La zone internationale et la zone d'attente font toutefois partie du territoire de l'État et le droit de ce dernier s'y applique.
2. Boutique n'appliquant pas les taxes du pays dans lequel elle se trouve.
Sources : V. Adoumié et J.-M. Escarras, *Les Mobilités dans le monde*, Ed. Hachette, 2017 et Aéroport de Paris et Google Maps 2019.

14

- Une frontière germano-polonaise ouverte et ses bornes au bord de la Baltique



DEUTSCHLAND
DEUTSCHLAND
GERMANY

POLSKA
POLEN
POLAND



15

frontière avec l'Espagne

« Tracer une frontière est **un acte géopolitique** par excellence puisqu'il s'agit de **délimiter des aires d'exercice de la souveraineté**, d'inscrire le politique dans l'espace. » (Michel Foucher, séminaire de 1991).

16

3-Cerbère - Frontière entre la France et l'Espagne dans les Pyrénées-Orientales - novembre 2015. / © F3 LR



19

Frontière Corée du N et s militarisée depuis 1953 (Armistice) Présence de champs de mines



17

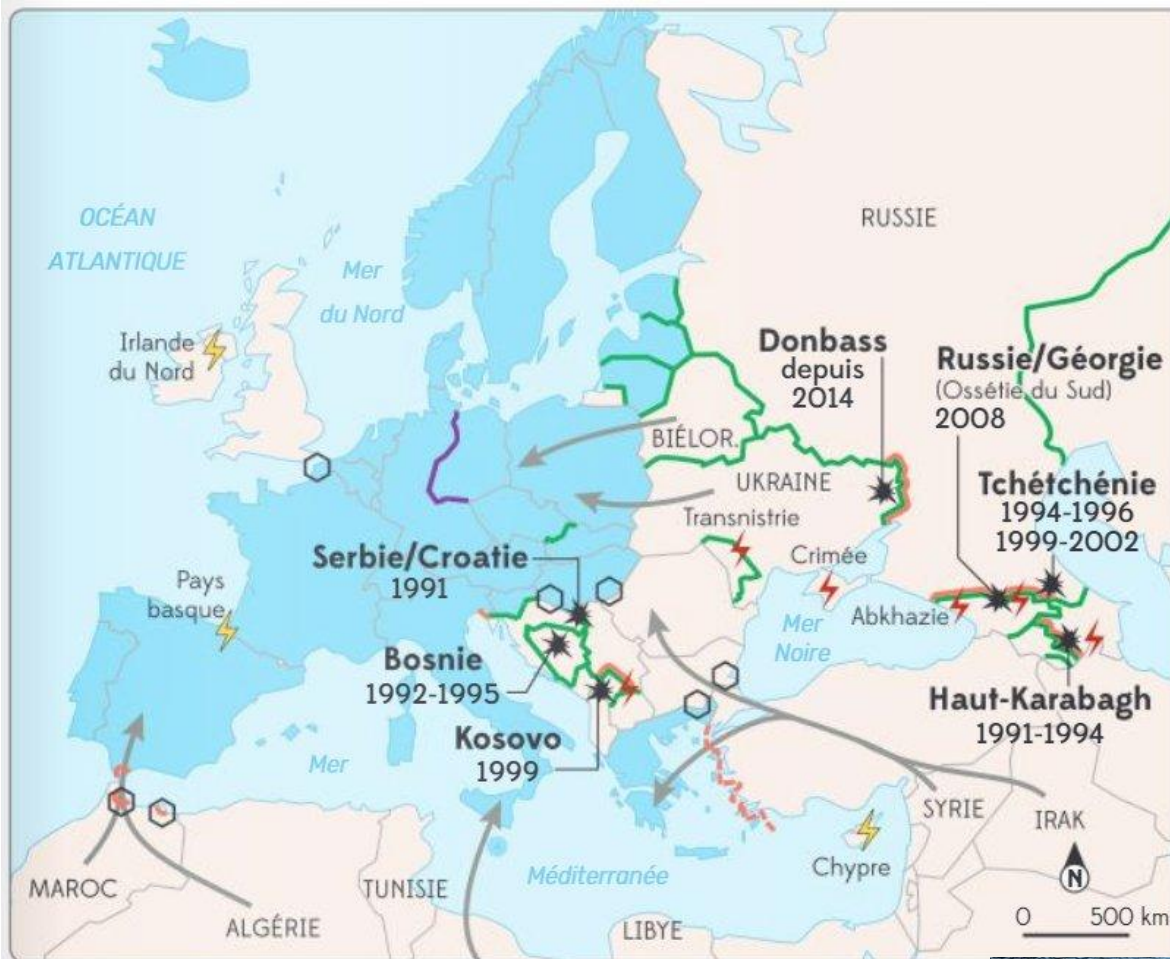
»Les limites de la France sont marquées par la nature, nous les atteindrons des quatre coins de l'horizon, du côté du Rhin, du côté de l'Océan, du côté des Pyrénées, du côté des Alpes. Là doivent finir les bornes de notre République. »

Danton - Janvier 1793

18

Ecosse: Le Mur d'Hadrien fondé par les Romains en 122 ap JC s'étend sur près de 120 km, construit vers 122 après JC, comporte 300 tours et est protégé par 17 camps retranchés. Des murs allant de 3 à 6 mètres de hauteur sur 2 à 6 m de large





1. Les frontières

- Frontières internationales apparues après 1990
- Frontière disparue
- Frontières disputées

2. Les guerres et conflits

- ✦ Guerre
- ⚡ Tensions politiques / affrontements violents
- ⚡ Tensions politiques en voie d'apaisement

3. Les migrations

- Pays membres de l'espace Schengen
- ➔ Principales routes migratoires
- ⬡ Murs et barrières anti-migrants

20 Frontières et conflits en Europe depuis 1990

Des risques d'éclatement y compris en Europe de l'Ouest : de nouvelles frontières?

21



22

23

Pont entre Strasbourg et Kehl contribue à renforcer la coopération transfrontalière et illustre les liens entre euro régions et l'eurodistrict (entre les villes frontalières) le long de la frontière « naturelle » du <Rhin qui s'est imposée au cours des conflits.



Le tramway franco-allemand de Strasbourg
Inauguré le 28 avril 2017, le prolongement de la ligne D du tramway de Strasbourg traverse la frontière jusqu'à la ville allemande de Kehl.



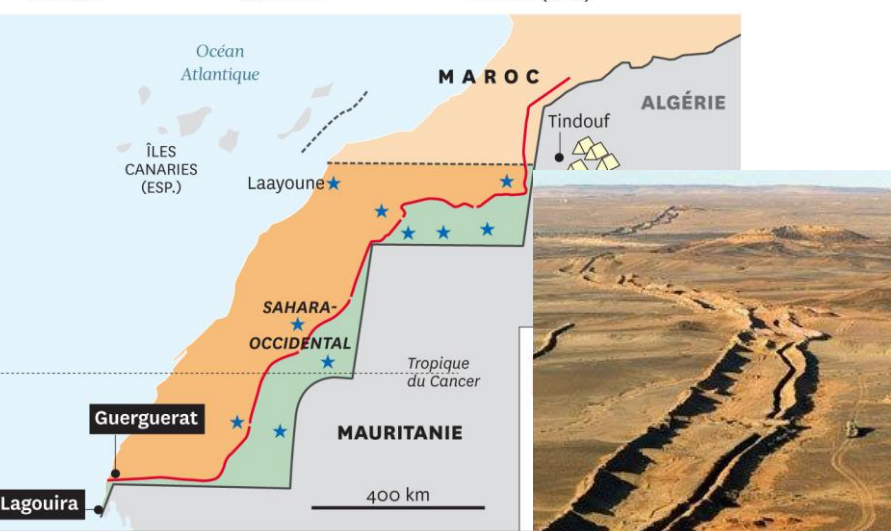
24

EURO DISTRICT DISTRIKT
Strasbourg - Ortenau

25

Le Sahara occidental (1975): mur, gardé par 100 000 soldats marocains, laisse 20% du Sahara oc. du côté oriental et sans contrôle marocain, il est occupé par seulement quelques milliers de sahraouis et la plupart concentrés à TINDOUF

Partie du Sahara-Occidental contrôlée par : ■ le Maroc ■ le Front Polisario
— Mur de défense marocain ▲ Camps de réfugiés sahraouis ★ Bases de la Minurso (ONU)



26

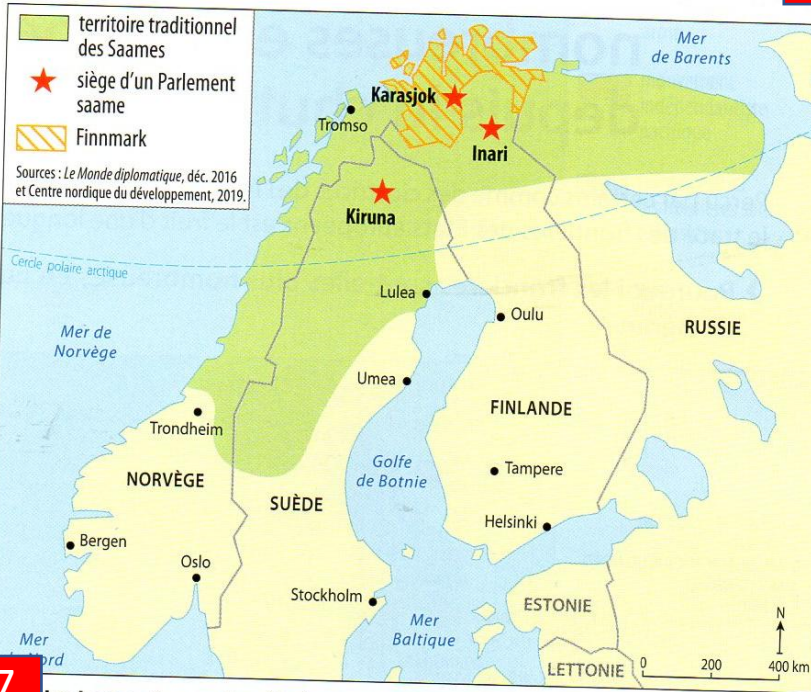
La frontière EU Mexique plus grande zone transfrontalière au monde (caricature Chapatte2006)



→ **Coopérer dans un cadre légal**

Les frontières coutures sont des zones frontalières plus ou moins vastes, du pont à l'espace transfrontalier.

Lorsqu'elles sont totalement ouvertes, les frontières ne font pas obstacle aux flux en raison de l'absence de contrôles, comme entre les États signataires des accords de Schengen en Europe. Ailleurs dans le monde, l'ouverture des frontières n'est jamais aussi totale. Les coopérations transfrontalières sélectionnent les territoires et deviennent des espaces-projets : « parcs pour la paix » en Afrique australe, corridors de développement en Asie centrale, développement touristique (chutes du Niagara). Elles sont le reflet d'une géographie d'un monde en paix, au sein duquel les États tentent de coopérer pour le développement de leur population.



27

La Laponie, un territoire transfrontalier

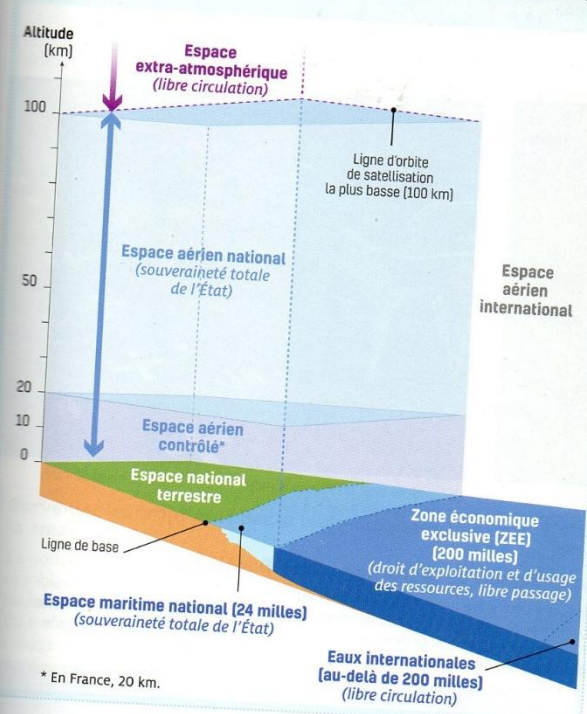
Le peuple saame (ou Sami) habite traditionnellement sur un territoire réparti entre la Norvège, la Suède, la Finlande et la Russie. Ce peuple d'éleveurs de rennes peut circuler librement. Il dispose d'une « police des rennes » dans le Finnmark norvégien, dont les compétences peuvent au besoin dépasser les frontières norvégiennes et s'étendre jusqu'à la Suède et la Finlande.

28

La réglementation des espaces maritimes et aériens

Par l'article 1 de la convention de Chicago et l'article 2 de la convention de Montego Bay, l'espace aérien où s'exerce la souveraineté de chaque État est constitué par le volume d'air délimité par les frontières terrestres auxquelles s'ajoute l'espace aérien situé au-dessus de ses eaux territoriales.

François Rivet, « Le transport aérien sans frontières? », *Questions internationales*, mars-avril 2016.

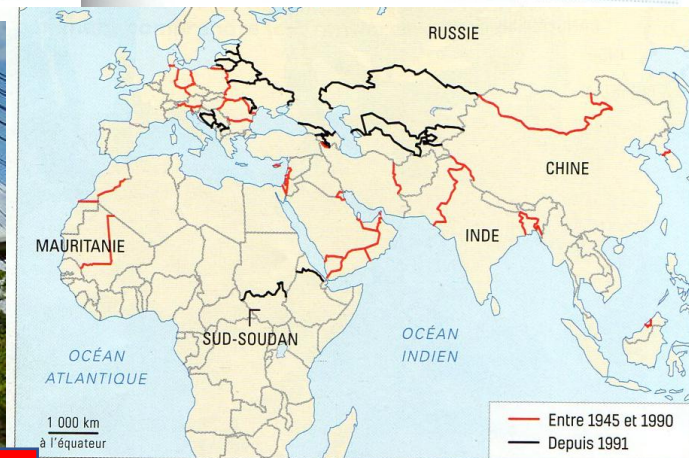


29


Pont sur l'Oyapock entre Guyane et Brésil inauguré en 2017. La frontière-pont est ponctuelle mais elle participe à la « frontière couture » et permet de développer des liens transfrontaliers.



30



De nouveaux tracés frontaliers depuis 1945



30 Le temple de Preah Vihear, un enjeu frontalier

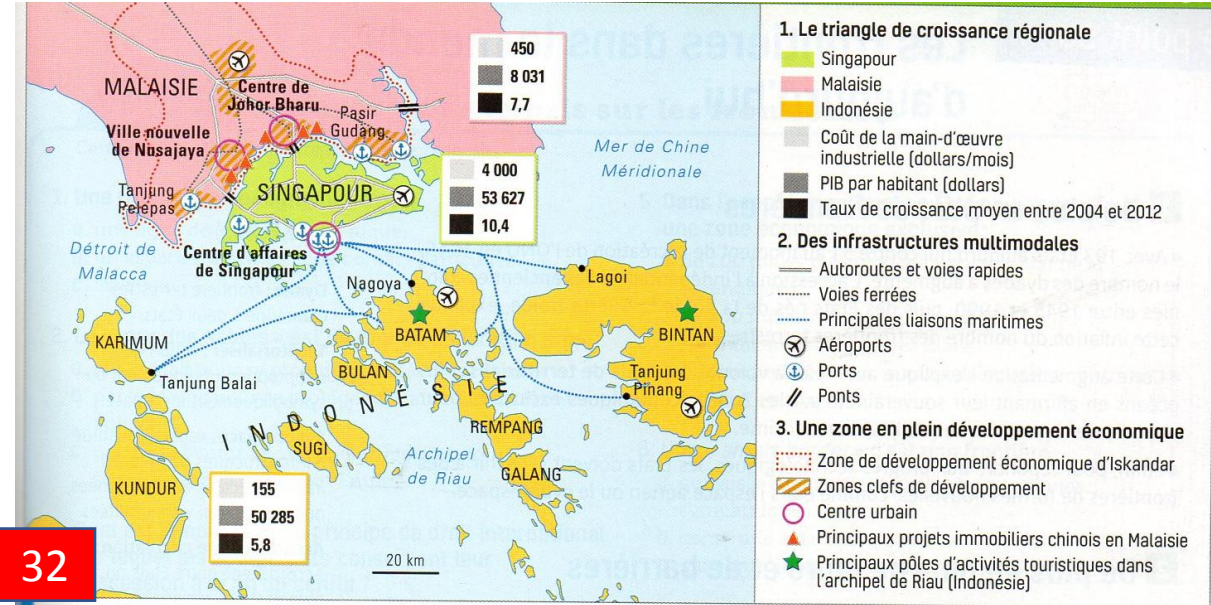
Dessin de Stephff, « Un conflit frontalier sans fin », paru dans *Courrier international*, le 18 avril 2013.
 Ancien temple hindou de Preah Vihear, attribué par les autorités coloniales françaises au Cambodge en 1907, est revendiqué par la Thaïlande. Le classement du temple au patrimoine mondial de l'Unesco en 2008 a ravivé les tensions et provoqué l'envoi de 600 soldats cambodgiens et 400 soldats thaïlandais à la frontière.

31 - Une frontière chaude en Asie du SE

32 La frontière comme interface

Interface: zone de contact entre deux espaces différenciés engendrant des dynamiques d'échange entre ces deux espaces. L'interface est une bande plus ou moins large (de quelques dizaines à quelques centaines de kilomètres), de discontinuité mais aussi de contact et/ou de confrontation entre deux espaces, deux systèmes territoriaux distincts. L'interface suppose le passage: une frontière totalement fermée n'est pas une interface. L'interface est irriguée, à des degrés variables, par des flux, plus ou moins intenses. Activités, infrastructures et équipements correspondants y sont souvent localisés.

Géococonfluences, ENS Lyon.



32 Le triangle de SiJoRi (Singapour, Johor, Riau), un espace transfrontalier en croissance



34 Un espace frontalier paradoxal

Fermée et très traversée, la frontière américano-mexicaine est un territoire d'hyper activité humaine, où chaque année au moins 500 personnes perdent la vie en tentant clandestinement le passage (donnée ONU).